

ŽĎÁR NAD SÁZAVOU

## MĚSTSKÝ ÚŘAD ŽĎÁR NAD SÁZAVOU

ODBOR STAVEBNÍ

ŽIŽKOVA 227/1, 591 31 ŽĎÁR NAD SÁZAVOU

Obecní úřad Radostín n.Osl. okres Žďár nad Sázavou	Číslo dopor. DS
Došlo: 3. 12. 18	Zpracovatel
Čj.: 1139/18	Spisový znak
Poč.listů/Příloh: 5/0	52.9.1/15

Č.j: SÚ/1363/18/Skř-5-Přer  
Spis. zn.: SÚ/1363/18/Skř  
JID: 61297/2018/MUZR  
Vyřizuje: Jaroslava Skřivánková  
E-mail: Jaroslava.Skrivankova@zdarns.cz  
Telefon: 566 688 168

Žďár nad Sázavou, dne: 30.11.2018

# VEŘEJNÁ VYHLÁŠKA

## USNESENÍ

Městský úřad Žďár nad Sázavou, stavební odbor, jako stavební úřad příslušný dle § 13 odst. 1 písm. c) zákona č. 183/2006 Sb., o územním plánování a stavebním řádu, ve znění pozdějších předpisů (dále jen "stavební zákon"), rozhodl ve věci žádosti o vydání územního rozhodnutí o umístění stavby: **Novostavba objektů (dostavba farmy dojnic) v areálu společnosti ZERAS a.s. v Radostíně nad Oslavou** na pozemcích: pozemkové parcely parcelní číslo 543/17 (ostatní plocha), 543/15 (ostatní plocha), 543/11 (ostatní plocha), 543/35 (ostatní plocha), 543/10 (ostatní plocha), 543/13 (ostatní plocha), 543/16 (ostatní plocha), 543/34 (orná půda), 543/31 (orná půda), 543/30 (orná půda), 543/2 (ostatní plocha) a stavební parcela parcelní číslo 260 (zastavěná plocha a nádvoří), 259/1 (zastavěná plocha a nádvoří), 200/2 (zastavěná plocha a nádvoří), 258 (zastavěná plocha a nádvoří), 228 (zastavěná plocha a nádvoří), 386 (zastavěná plocha a nádvoří), 385 (zastavěná plocha a nádvoří), 435 (zastavěná plocha a nádvoří) v katastrálním území **Radostín nad Oslavou**, pro kterou bylo Krajským úřadem Kraje Vysočina, odborem životního prostředí a zemědělství, Žižkova 57, 587 33 Jihlava vydáno závazné stanovisko dne 06.11.2015 pod č.j. KUJI 71886/2015 OZPZ 1858/2014 Go podle § 10 odst. 1 zákona č. 100/2001 Sb., o posuzování vlivů na životní prostředí a o změně některých souvisejících zákonů (zákon o posuzování vlivů na životní prostředí), kterou podal žadatel **ZERAS a.s.** (IČO - 25546040), Radostín nad Oslavou 224, 594 44 Radostín nad Oslavou takto:

Územní řízení o umístění stavby se v souladu s ustanovením § 64 odst. 2 zákona č. 500/2004 Sb., správní řád, ve znění pozdějších předpisů (dále jen "správní řád")

**přerušuje**

**nejpozději do 30.04.2019**

Účastníci řízení podle § 27 odst. 1 zákona č. 500/2004 Sb., správní řád, ve znění pozdějších předpisů (dále jen "správní řád"):

ZERAS a.s. (IČO - 25546040), Radostín nad Oslavou 224, 594 44 Radostín nad Oslavou

# Odůvodnění

Městský úřad Žďár nad Sázavou, stavební odbor obdržel dne 30.08.2018 žádost o vydání územního rozhodnutí o umístění výše uvedené stavby.

Dne 10.10.2018 bylo stavebním úřadem pod č.j. SÚ/1363/18/Skř-2-Ozná oznámeno zahájení územního řízení o umístění výše uvedené stavby.

Žadatel dne 06.11.2018 požádal stavební úřad v této věci o přerušení řízení v souladu s ustanovením § 64 odst. 2 správního řádu, proto rozhodl o přerušení řízení a to na dobu navrženou žadatelem, uvedenou ve výroku rozhodnutí.

## Seznam všech účastníků řízení:

ZERAS a.s., Obec Radostín nad Oslavou, Česká telekomunikační infrastruktura a.s., E.ON Česká republika, s. r. o., GridServices, s.r.o., Vodárenská akciová společnost, a.s., divize Žďár nad Sázavou, Krajská správa a údržba silnic Vysočiny, příspěvková organizace, provoz Žďár nad Sázavou a Povodí Moravy, s.p.

## vlastníci sousedních pozemků:

pozemková parcela parcelní číslo 543/33 v katastrálním území Radostín nad Oslavou  
pozemková parcela parcelní číslo 543/37 v katastrálním území Radostín nad Oslavou  
pozemková parcela parcelní číslo 543/36 v katastrálním území Radostín nad Oslavou  
pozemková parcela parcelní číslo 543/49 v katastrálním území Radostín nad Oslavou  
pozemková parcela parcelní číslo 543/50 v katastrálním území Radostín nad Oslavou  
pozemková parcela parcelní číslo 543/38 v katastrálním území Radostín nad Oslavou  
pozemková parcela parcelní číslo 543/41 v katastrálním území Radostín nad Oslavou  
pozemková parcela parcelní číslo 543/42 v katastrálním území Radostín nad Oslavou  
pozemková parcela parcelní číslo 543/46 v katastrálním území Radostín nad Oslavou  
pozemková parcela parcelní číslo 543/51 v katastrálním území Radostín nad Oslavou  
pozemková parcela parcelní číslo 543/12 v katastrálním území Radostín nad Oslavou  
pozemková parcela parcelní číslo 543/14 v katastrálním území Radostín nad Oslavou  
pozemková parcela parcelní číslo 543/48 v katastrálním území Radostín nad Oslavou  
pozemková parcela parcelní číslo 543/18 v katastrálním území Radostín nad Oslavou  
pozemková parcela parcelní číslo 543/19 v katastrálním území Radostín nad Oslavou  
pozemková parcela parcelní číslo 543/1 v katastrálním území Radostín nad Oslavou  
pozemková parcela parcelní číslo 543/57 v katastrálním území Radostín nad Oslavou  
pozemková parcela parcelní číslo 543/39 v katastrálním území Radostín nad Oslavou  
pozemková parcela parcelní číslo 543/55 v katastrálním území Radostín nad Oslavou  
pozemková parcela parcelní číslo 543/54 v katastrálním území Radostín nad Oslavou  
pozemková parcela parcelní číslo 543/53 v katastrálním území Radostín nad Oslavou  
pozemková parcela parcelní číslo 543/4 v katastrálním území Radostín nad Oslavou  
pozemková parcela parcelní číslo 543/59 v katastrálním území Radostín nad Oslavou  
pozemková parcela parcelní číslo 545/7 v katastrálním území Radostín nad Oslavou  
pozemková parcela parcelní číslo 543/5 v katastrálním území Radostín nad Oslavou  
pozemková parcela parcelní číslo 545/3 v katastrálním území Radostín nad Oslavou  
pozemková parcela parcelní číslo 545/4 v katastrálním území Radostín nad Oslavou  
pozemková parcela parcelní číslo 543/52 v katastrálním území Radostín nad Oslavou  
pozemková parcela parcelní číslo 511 v katastrálním území Radostín nad Oslavou  
pozemková parcela parcelní číslo 527/6 v katastrálním území Radostín nad Oslavou  
pozemková parcela parcelní číslo 543/32 v katastrálním území Radostín nad Oslavou  
pozemková parcela parcelní číslo 599/1 v katastrálním území Radostín nad Oslavou  
pozemková parcela parcelní číslo 598 v katastrálním území Radostín nad Oslavou  
pozemková parcela parcelní číslo 597 v katastrálním území Radostín nad Oslavou  
pozemková parcela parcelní číslo 547/2 v katastrálním území Radostín nad Oslavou  
pozemková parcela parcelní číslo 596/5 v katastrálním území Radostín nad Oslavou  
pozemková parcela parcelní číslo 548 v katastrálním území Radostín nad Oslavou  
pozemková parcela parcelní číslo 366/5 v katastrálním území Radostín nad Oslavou  
pozemková parcela parcelní číslo 366/7 v katastrálním území Radostín nad Oslavou





pozemková parcela parcelní číslo 805/22 v katastrálním území Kněževs nad Oslavou  
pozemková parcela parcelní číslo 807/24 v katastrálním území Kněževs nad Oslavou  
pozemková parcela parcelní číslo 677 v katastrálním území Kněževs nad Oslavou  
pozemková parcela parcelní číslo 1541/1 v katastrálním území Kněževs nad Oslavou  
pozemková parcela parcelní číslo 687/1 v katastrálním území Kněževs nad Oslavou  
pozemková parcela parcelní číslo 636/2 v katastrálním území Kněževs nad Oslavou  
pozemková parcela parcelní číslo 680 v katastrálním území Kněževs nad Oslavou  
pozemková parcela parcelní číslo 679/1 v katastrálním území Kněževs nad Oslavou  
pozemková parcela parcelní číslo 679/2 v katastrálním území Kněževs nad Oslavou  
pozemková parcela parcelní číslo 679/3 v katastrálním území Kněževs nad Oslavou  
pozemková parcela parcelní číslo 681 v katastrálním území Kněževs nad Oslavou  
pozemková parcela parcelní číslo 805/18 v katastrálním území Kněževs nad Oslavou  
pozemková parcela parcelní číslo 807/34 v katastrálním území Kněževs nad Oslavou  
pozemková parcela parcelní číslo 668 v katastrálním území Kněževs nad Oslavou  
pozemková parcela parcelní číslo 669 v katastrálním území Kněževs nad Oslavou  
vlastníci sousedních staveb na pozemcích:

stavební parcela parcelní číslo 254/1 v katastrálním území Radostín nad Oslavou  
stavební parcela parcelní číslo 253/1 v katastrálním území Radostín nad Oslavou  
stavební parcela parcelní číslo 257 v katastrálním území Radostín nad Oslavou  
stavební parcela parcelní číslo 199/2 v katastrálním území Radostín nad Oslavou  
stavební parcela parcelní číslo 320 v katastrálním území Radostín nad Oslavou  
stavební parcela parcelní číslo 317 v katastrálním území Radostín nad Oslavou  
stavební parcela parcelní číslo 318 v katastrálním území Radostín nad Oslavou  
stavební parcela parcelní číslo 319/1 v katastrálním území Radostín nad Oslavou  
stavební parcela parcelní číslo 199/1 v katastrálním území Radostín nad Oslavou  
stavební parcela parcelní číslo 303/1 v katastrálním území Radostín nad Oslavou  
stavební parcela parcelní číslo 231/1 v katastrálním území Radostín nad Oslavou  
stavební parcela parcelní číslo 304 v katastrálním území Radostín nad Oslavou  
stavební parcela parcelní číslo 305 v katastrálním území Radostín nad Oslavou  
stavební parcela parcelní číslo 227/1 v katastrálním území Radostín nad Oslavou  
stavební parcela parcelní číslo 302 v katastrálním území Radostín nad Oslavou  
stavební parcela parcelní číslo 398 v katastrálním území Radostín nad Oslavou  
stavební parcela parcelní číslo 419 v katastrálním území Radostín nad Oslavou  
stavební parcela parcelní číslo 420 v katastrálním území Radostín nad Oslavou  
stavební parcela parcelní číslo 414 v katastrálním území Radostín nad Oslavou  
stavební parcela parcelní číslo 387 v katastrálním území Radostín nad Oslavou  
stavební parcela parcelní číslo 388 v katastrálním území Radostín nad Oslavou  
stavební parcela parcelní číslo 462 v katastrálním území Radostín nad Oslavou  
stavební parcela parcelní číslo 450 v katastrálním území Radostín nad Oslavou

## Poučení

Proti tomuto usnesení mohou účastníci řízení podat odvolání ve lhůtě 15 dnů ode dne jeho oznámení; prvním dnem lhůty je den následující po dni oznámení usnesení. Odvolání se podává u zdejšího úřadu a rozhoduje o něm Krajský úřad Kraje Vysočina, Jihlava. Podle § 76 odst. 5 správního řádu nemá odvolání proti usnesení odkladný účinek.


**Jaroslava Skřivánková**  
referent stavebního úřadu




Tento dokument musí být vyvěšen na úřední desce po dobu 15 dnů a současně zveřejněn způsobem umožňujícím dálkový přístup podle věty druhé § 25 odst. 2 správního řádu. 15. den je posledním dnem oznámení.

Datum vyvěšení: 3. 12. 2018

Datum sejmutí: 20. 12. 2018

  
Podpis oprávněné osoby, potvrzující vyvěšení  
Razítko:


**OBECNÍ ÚŘAD**  
RADOSTÍN nad Oslavou  
PSČ 594 44

  
Podpis oprávněné osoby, potvrzující sejmutí  
Razítko:


**OBECNÍ ÚŘAD**  
RADOSTÍN nad Oslavou  
PSČ 594 44

V elektronické podobě  
zveřejněno od: 3. 12. 2018

V elektronické podobě  
zveřejněno do: 20. 12. 2018

  
Podpis oprávněné osoby, potvrzující zveřejnění  
Razítko:

**OBECNÍ ÚŘAD**  
RADOSTÍN nad Oslavou  
PSČ 594 44

  
Podpis oprávněné osoby, potvrzující zveřejnění  
Razítko:

**OBECNÍ ÚŘAD**  
RADOSTÍN nad Oslavou  
PSČ 594 44

## Rozdělovník

**Účastníci řízení dle ustanovení § 85 odst. 1 písm. a) a b) a § 85 odst. 2 písm. a) stavebního zákona (doručení jednotlivě):**

ZERAS a.s., Radostín nad Oslavou 224, 594 44 Radostín nad Oslavou  
Obec Radostín nad Oslavou, Radostín nad Oslavou 223, 594 44 Radostín nad Oslavou

**(doručení veřejnou vyhláškou):**

Česká telekomunikační infrastruktura a.s., Olšanská 2681/6, Žižkov, 130 00 Praha 3  
E.ON Česká republika, s. r. o., F. A. Gerstnera 2151/6, České Budějovice 7, 370 49 České Budějovice

GridServices, s.r.o., Plynárenská 499/1, Zábrdovice, 602 00 Brno 2

Vodárenská akciová společnost, a.s., divize Žďár nad Sázavou, Studentská 1133/3, Žďár nad Sázavou 4, 591 01 Žďár nad Sázavou 1

Krajská správa a údržba silnic Vysočiny, příspěvková organizace, provoz Žďár nad Sázavou, Kosovská 1122/16, Jihlava, 586 01 Jihlava, prostřednictvím zástupce: Krajská správa a údržba silnic Vysočiny, provoz Žďár nad Sázavou, Jihlavská 1, 591 01 Žďár nad Sázavou 1

Povodí Moravy, s.p., Dřevařská 932/11, Veverí, 602 00 Brno 2

**Účastníci řízení dle ustanovení § 85 odst. 2 písm. b) stavebního zákona – tito účastníci řízení se identifikují označením pozemků a staveb evidovaných v katastru nemovitostí dotčených vlivem záměru (doručení veřejnou vyhláškou):**

vlastníci sousedních pozemků:

pozemková parcela parcelní číslo 543/33 v katastrálním území Radostín nad Oslavou  
pozemková parcela parcelní číslo 543/37 v katastrálním území Radostín nad Oslavou  
pozemková parcela parcelní číslo 543/36 v katastrálním území Radostín nad Oslavou  
pozemková parcela parcelní číslo 543/49 v katastrálním území Radostín nad Oslavou  
pozemková parcela parcelní číslo 543/50 v katastrálním území Radostín nad Oslavou  
pozemková parcela parcelní číslo 543/38 v katastrálním území Radostín nad Oslavou  
pozemková parcela parcelní číslo 543/41 v katastrálním území Radostín nad Oslavou  
pozemková parcela parcelní číslo 543/42 v katastrálním území Radostín nad Oslavou  
pozemková parcela parcelní číslo 543/46 v katastrálním území Radostín nad Oslavou  
pozemková parcela parcelní číslo 543/51 v katastrálním území Radostín nad Oslavou  
pozemková parcela parcelní číslo 543/12 v katastrálním území Radostín nad Oslavou  
pozemková parcela parcelní číslo 543/14 v katastrálním území Radostín nad Oslavou  
pozemková parcela parcelní číslo 543/48 v katastrálním území Radostín nad Oslavou  
pozemková parcela parcelní číslo 543/18 v katastrálním území Radostín nad Oslavou  
pozemková parcela parcelní číslo 543/19 v katastrálním území Radostín nad Oslavou  
pozemková parcela parcelní číslo 543/1 v katastrálním území Radostín nad Oslavou  
pozemková parcela parcelní číslo 543/57 v katastrálním území Radostín nad Oslavou  
pozemková parcela parcelní číslo 543/39 v katastrálním území Radostín nad Oslavou  
pozemková parcela parcelní číslo 543/55 v katastrálním území Radostín nad Oslavou  
pozemková parcela parcelní číslo 543/54 v katastrálním území Radostín nad Oslavou  
pozemková parcela parcelní číslo 543/53 v katastrálním území Radostín nad Oslavou  
pozemková parcela parcelní číslo 543/4 v katastrálním území Radostín nad Oslavou  
pozemková parcela parcelní číslo 543/59 v katastrálním území Radostín nad Oslavou  
pozemková parcela parcelní číslo 545/7 v katastrálním území Radostín nad Oslavou  
pozemková parcela parcelní číslo 543/5 v katastrálním území Radostín nad Oslavou  
pozemková parcela parcelní číslo 545/3 v katastrálním území Radostín nad Oslavou  
pozemková parcela parcelní číslo 545/4 v katastrálním území Radostín nad Oslavou  
pozemková parcela parcelní číslo 543/52 v katastrálním území Radostín nad Oslavou  
pozemková parcela parcelní číslo 511 v katastrálním území Radostín nad Oslavou  
pozemková parcela parcelní číslo 527/6 v katastrálním území Radostín nad Oslavou  
pozemková parcela parcelní číslo 543/32 v katastrálním území Radostín nad Oslavou  
pozemková parcela parcelní číslo 599/1 v katastrálním území Radostín nad Oslavou  
pozemková parcela parcelní číslo 598 v katastrálním území Radostín nad Oslavou  
pozemková parcela parcelní číslo 597 v katastrálním území Radostín nad Oslavou  
pozemková parcela parcelní číslo 547/2 v katastrálním území Radostín nad Oslavou  
pozemková parcela parcelní číslo 596/5 v katastrálním území Radostín nad Oslavou  
pozemková parcela parcelní číslo 548 v katastrálním území Radostín nad Oslavou  
pozemková parcela parcelní číslo 366/5 v katastrálním území Radostín nad Oslavou  
pozemková parcela parcelní číslo 366/7 v katastrálním území Radostín nad Oslavou  
pozemková parcela parcelní číslo 799/141 v katastrálním území Radostín nad Oslavou  
pozemková parcela parcelní číslo 2175/59 v katastrálním území Radostín nad Oslavou  
pozemková parcela parcelní číslo 365/16 v katastrálním území Radostín nad Oslavou  
pozemková parcela parcelní číslo 543/58 v katastrálním území Radostín nad Oslavou  
pozemková parcela parcelní číslo 543/60 v katastrálním území Radostín nad Oslavou  
pozemková parcela parcelní číslo 551 v katastrálním území Radostín nad Oslavou  
pozemková parcela parcelní číslo 550 v katastrálním území Radostín nad Oslavou  
pozemková parcela parcelní číslo 549 v katastrálním území Radostín nad Oslavou  
pozemková parcela parcelní číslo 547/1 v katastrálním území Radostín nad Oslavou  
pozemková parcela parcelní číslo 554/1 v katastrálním území Radostín nad Oslavou  
pozemková parcela parcelní číslo 555 v katastrálním území Radostín nad Oslavou  
pozemková parcela parcelní číslo 554/2 v katastrálním území Radostín nad Oslavou  
pozemková parcela parcelní číslo 553 v katastrálním území Radostín nad Oslavou







pozemková parcela parcelní číslo 668 v katastrálním území Kněževs nad Oslavou  
pozemková parcela parcelní číslo 669 v katastrálním území Kněževs nad Oslavou  
vlastníci sousedních staveb na pozemcích:

stavební parcela parcelní číslo 254/1 v katastrálním území Radostín nad Oslavou  
stavební parcela parcelní číslo 253/1 v katastrálním území Radostín nad Oslavou  
stavební parcela parcelní číslo 257 v katastrálním území Radostín nad Oslavou  
stavební parcela parcelní číslo 199/2 v katastrálním území Radostín nad Oslavou  
stavební parcela parcelní číslo 320 v katastrálním území Radostín nad Oslavou  
stavební parcela parcelní číslo 317 v katastrálním území Radostín nad Oslavou  
stavební parcela parcelní číslo 318 v katastrálním území Radostín nad Oslavou  
stavební parcela parcelní číslo 319/1 v katastrálním území Radostín nad Oslavou  
stavební parcela parcelní číslo 199/1 v katastrálním území Radostín nad Oslavou  
stavební parcela parcelní číslo 303/1 v katastrálním území Radostín nad Oslavou  
stavební parcela parcelní číslo 231/1 v katastrálním území Radostín nad Oslavou  
stavební parcela parcelní číslo 304 v katastrálním území Radostín nad Oslavou  
stavební parcela parcelní číslo 305 v katastrálním území Radostín nad Oslavou  
stavební parcela parcelní číslo 227/1 v katastrálním území Radostín nad Oslavou  
stavební parcela parcelní číslo 302 v katastrálním území Radostín nad Oslavou  
stavební parcela parcelní číslo 398 v katastrálním území Radostín nad Oslavou  
stavební parcela parcelní číslo 419 v katastrálním území Radostín nad Oslavou  
stavební parcela parcelní číslo 420 v katastrálním území Radostín nad Oslavou  
stavební parcela parcelní číslo 414 v katastrálním území Radostín nad Oslavou  
stavební parcela parcelní číslo 387 v katastrálním území Radostín nad Oslavou  
stavební parcela parcelní číslo 388 v katastrálním území Radostín nad Oslavou  
stavební parcela parcelní číslo 462 v katastrálním území Radostín nad Oslavou  
stavební parcela parcelní číslo 450 v katastrálním území Radostín nad Oslavou

**Úřady pro vyvěšení a podání zprávy o datu vyvěšení a sejmutí (doručení jednotlivě)**

Městský úřad Žďár nad Sázavou, Žižkova 227/1, Žďár nad Sázavou 1, 591 01 Žďár nad Sázavou  
Obecní úřad Radostín nad Oslavou, Radostín nad Oslavou 223, 594 44 Radostín nad Oslavou

**Dotčené orgány (doručení jednotlivě)**

Městský úřad Žďár nad Sázavou, Odbor rozvoje a územního plánování - ÚÚP, Žižkova 227/1, Žďár nad Sázavou 1, 591 01 Žďár nad Sázavou  
Městský úřad Žďár nad Sázavou, Odbor životního prostředí, Žižkova 227/1, Žďár nad Sázavou 1, 591 01 Žďár nad Sázavou  
Krajský úřad kraje Vysočina, odbor životního prostředí, Žižkova 16, 587 33 Jihlava  
Hasičský záchranný sbor Kraje Vysočina, územní odbor Žďár nad Sázavou, Jamská 2231/4, 591 01 Žďár nad Sázavou 1  
Krajská hygienická stanice Kraje Vysočina, územní pracoviště Žďár nad Sázavou, Tyršova 623/3, 591 01 Žďár nad Sázavou 1  
Krajská veterinární správa Státní veterinární správy pro Kraj Vysočina, Rantířovská 94/22, 586 05 Jihlava  
Obecní úřad Radostín nad Oslavou, Radostín nad Oslavou 223, 594 44 Radostín nad Oslavou  
Městský úřad Žďár nad Sázavou, Odbor dopravy, Žižkova 227/1, Žďár nad Sázavou 1, 591 01 Žďár nad Sázavou  
Policie České republiky, Krajské ředitelství policie Kraje Vysočina, Územní odbor Žďár nad Sázavou, nám. Republiky 69/8, 591 01 Žďár nad Sázavou 1